*) siehe Fortschreibung 6/1 bis 6/12 vom 28.11.14 (Aktualisierung Flurstücke, Eigentümer und Lageplan)

DENKMALLISTE DER
Stadt Bochum

Das nachfolgend gekennzeichnete und beschriebene Bauwerk wird gem. § 3 in Verbindung mit § 2 Abs.1 u. 2 und § 1 DSchG in die Denkmalliste eingetragen.

A LISTE — **Baudenkmal**

NUMMER DER EINTRAGUNG : 305

*)

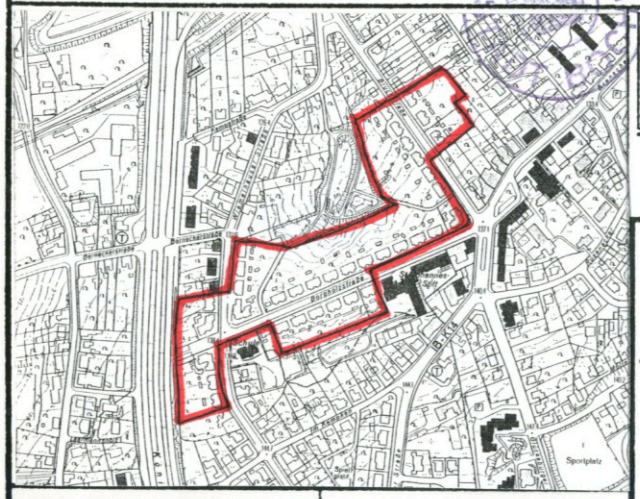

LAGE DES OBJEKTS

STRASSEN-SCHLÜSSEL	STRASSE: Borgholzstraße (Borgholzwiese)		HAUS-NR.
GEMARKUNG: Wiemelhausen		FLUR: 17	FLURSTÜCK *): s. Seite 4
BEZIRK: VI	MITTELPUNKT-KOORDINATEN: RECHTS-OST- WERT: 55 S	HOCH-NORD- WERT: 8502 N	

KURZBEZEICHNUNG DES DENKMALS:

Siedlung	Borgholzstr.	2 - 22, 26, 13 - 23
	Wiemelhauser Str.	361 - 367, 370, 372, 376 - 380
	Bruchstraße	28 - 40, 29 - 33

WESENTLICHE CHARAKTERISTISCHE MERKMALE: GRÜNDE ZUR ERHALTUNG UND NUTZUNG: BEGRÜNDUNG DES ÖFFENTLICHEN INTERESSES:

Die in ihrer Kubatur abwechslungsreich gestalteten Gebäude weisen einen einheitlichen Stil in der Form der Fassade auf. Die sieben unterschiedlichen Haustypen sind durch Backsteinflächen und Putzfelder zu einem eindrucksvollen Straßenbild zusammengefaßt. Einige in dieser Siedlung anzutreffende Gebäudetypen sind in annährend gleicher Form in Langendreer an der Dreerer Höhe und in Linden in der Siedlung Friedlicher Nachbar wiederzufinden. Trotz einer Vielzahl von Fassadentypen sind überall gleiche Wohnungsgrundrisse vorhanden. Lediglich die Sondertypen, ausnahmslos Ecktypen, haben unterschiedliche Wohnungsgrundrisse. In ihnen wohnten wahrscheinlich Zechenbeamte.

Die Siedlung ist bedeutend für die Geschichte der Arbeits- und Produktionsverhältnisse, sie ist aber auch bedeutend für die Stadt Bochum, weil sie belegt, daß ein und derselbe Gebäudetyp als spezifischer Bochumer Gebäudetyp an unterschiedlichen Orten dieser Stadt verwirklicht wurde. Er macht damit die bergbauliche Vergangenheit der Stadt sichtbar und erfahrbar. Für die Erhaltung und Nutzung liegen architekturgeschichtliche Gründe vor, weil die Siedlung gartenstädtische Elemente mit den Prinzipien des Werkswohnungsbaus vereint. Es liegen aber auch sozial- und wirtschaftsgeschichtliche Gründe hin-

BILD-NR: 1



BILD-NR: 2

BILD-NR: 3

BILD-NR: 4

DER OBERSTADTDIREKTOR DER STADT BOCHUM -UNTERE DENKMALBEHÖRDE-

i.A. _____

DATUM DER EINTRAGUNG: 31. MAI 1994

DIE EINTRAGUNG UMFASST: 8 SEITEN

KARTEI11.CAD

DARSTELLUNG DER WESENTLICHEN
CHARAKTERISTISCHEN MERKMALE
DES DENKMALS (Fortsetzung v.Seite 1)

sichtlich der bergbaugeschichtlichen Vergangenheit Bochums vor. Für den Denkmalwert sprechen zudem städtebauliche Gründe, weil die zur Rede stehenden Straßenzüge einen Teil des Ortsteils Wiemelhausen entscheidend prägen und charakterisieren. Ohne diese Straßenzüge wäre ein wesentlicher Teil der den Ortsteil Wiemelhausen prägenden Gebäude und Anlagen verloren.

siehe Fortschreibung 6/1 bis 6/12 vom 28.11.2014
(Aktualisierung Flurstücke, Eigentümer und Lageplan)

Wiemelhausen Flur 17

		Flurstück
Borgholzstraße	2	~~307~~ 455
"	4	~~305~~ ~~502~~ + 305
"	6	138
"	8	137
"	10	136
"	12	304
"	14	304
"	16	304
"	18	304
"	20	304
"	22	304
"	26	~~303~~ 524
"	13	164
"	15	165
"	17	166
"	19	167
"	21	168 ✓
"	23	169
Bruchstraße	28	308
"	30	308
~~"	32	308~~
Bruchstraße	34	308
"	36	308
"	38	308
"	40	~~307~~ 455 geändert am 2.7.87
"	29	142
"	31	143
"	33	144
Wiemelhauser Straße	361	303 514 513
"	363	303 ~~514~~ geändert am 7.11.2010
"	365	303
"	367	303 ~~515~~ 524
"	370	69 o.k.
"	372	68
"	376	66
"	378	65
"	380	65

DENKMALLISTE DER

Stadt Bochum

Eintragung eines Denkmals

gemäß § 3 DSchG NW

Seite - 5 -

A : LISTENTEIL

NUMMER DER EINTRAGUNG : 305

BILDER

DES DENKMALS ZUM ZEITPUNKT DER UNTERSCHUTZSTELLUNG

THEMA = AUFGENOMMENES DENKMAL/-DETAIL

ARCHIV-NR = REGISTRIER-NR. IM BILD-ARCHIV

18 →18A

THEMA: Dez. '93

ARCHIV-NR: 13717

19 →19A

THEMA:

ARCHIV-NR: 13717

20 →20A

THEMA:

ARCHIV-NR: 13717

21 →21A

THEMA:

ARCHIV-NR: 13717

22 →22A

THEMA:

ARCHIV-NR: 13717

23 →23A

THEMA:

ARCHIV-NR: 13717



24 →24A

THEMA:

ARCHIV-NR: 13717

25 →25A

THEMA:

ARCHIV-NR: 13717

26 →26A

THEMA:

ARCHIV-NR: 13717

27 →27A

THEMA:

ARCHIV-NR: 13717

28 →28A

THEMA:

ARCHIV-NR: 13717

29 →29A

THEMA:

ARCHIV-NR: 13717

30 →30A

THEMA:

ARCHIV-NR: 13717

31 →31A

THEMA:

ARCHIV-NR: 13717

32 →32A

THEMA:

ARCHIV-NR: 13717

33 →33A

THEMA:

ARCHIV-NR: 13717

34 →34A

THEMA:

ARCHIV-NR: 13717

KARTEI_32.CAD

DENKMALLISTE DER

Stadt Bochum

Eintragung eines Denkmals

gemäß § 3 DSchG NW

Seite - 6 -

A : LISTENTEIL

NUMMER DER EINTRAGUNG : 305

BILDER

DES DENKMALS ZUM ZEITPUNKT DER UNTERSCHUTZSTELLUNG

THEMA = AUFGENOMMENES DENKMAL/-DETAIL

ARCHIV-NR = REGISTRIER-NR. IM BILD-ARCHIV

THEMA: Dez. '93
ARCHIV-NR: 13717

THEMA: Dez. '93
ARCHIV-NR: 13717

THEMA: Dez. '93
ARCHIV-NR: 13717

THEMA:
ARCHIV-NR:

THEMA: Jan. '94
ARCHIV-NR: 13734

THEMA: 13734
ARCHIV-NR: Jan. '94

THEMA: Wiehell. Str.
ARCHIV-NR: 13734

THEMA: Wiehell. Str.
ARCHIV-NR: 13734

THEMA: Wiehell. Str.
ARCHIV-NR: 13734

THEMA: Wiehell. Str.
ARCHIV-NR: 13734

THEMA: Wiehell. Str.
ARCHIV-NR: 13734

THEMA: Wiehell. Str.
ARCHIV-NR: 13734

THEMA: Wiehell. Str.
ARCHIV-NR: 13734

THEMA: Wiehell. Str.
ARCHIV-NR: 13734

THEMA: Wiehell. Str.
ARCHIV-NR: 13734

THEMA: Wiehell. Str.
ARCHIV-NR: 13734

THEMA: Wiehell. Str.
ARCHIV-NR: 13734

KARTEI_32.CAD

DENKMALLISTE DER

Stadt Bochum

Eintragung eines Denkmals

gemäß § 3 DSchG NW

Seite - 7 -

A : LISTENTEIL

NUMMER DER EINTRAGUNG : 305

BILDER

DES DENKMALS ZUM ZEITPUNKT DER UNTERSCHUTZSTELLUNG

THEMA = AUFGENOMMENES DENKMAL/-DETAIL

ARCHIV-NR = REGISTRIER-NR. IM BILD-ARCHIV

Jan. '94

THEMA: Bruchstr.

ARCHIV-NR: 13734

THEMA:

ARCHIV-NR:

THEMA:

ARCHIV-NR:

THEMA:

ARCHIV-NR:

THEMA:

ARCHIV-NR:

THEMA:

ARCHIV-NR:

THEMA:

ARCHIV-NR:

THEMA:

ARCHIV-NR:

THEMA:

ARCHIV-NR:

THEMA:

ARCHIV-NR:

THEMA:

ARCHIV-NR:

THEMA:

ARCHIV-NR:

THEMA:

ARCHIV-NR:

THEMA:

ARCHIV-NR:

THEMA:

ARCHIV-NR:

THEMA:

ARCHIV-NR:

KARTEI_32.CAD

DENKMALLISTE DER

Stadt Bochum

Eintragung eines Denkmals

gemäß § 3 DSchG NW

Seite - 8 -

A : LISTENTEIL

NUMMER DER EINTRAGUNG : 305

BILDER

DES DENKMALS ZUM ZEITPUNKT DER UNTERSCHUTZSTELLUNG

THEMA = AUFGENOMMENES DENKMAL/-DETAIL

ARCHIV-NR = REGISTRIER-NR. IM BILD-ARCHIV

THEMA: Dez '93

ARCHIV-NR: 13717

THEMA:

ARCHIV-NR: 13717

THEMA:

ARCHIV-NR: 13717

THEMA:

ARCHIV-NR: 13717

THEMA:

ARCHIV-NR: 13717

THEMA:

ARCHIV-NR: 13717

THEMA:

ARCHIV-NR: 13717



THEMA:

ARCHIV-NR: 13717

THEMA:

ARCHIV-NR: 13717

THEMA:

ARCHIV-NR: 13717

THEMA:

ARCHIV-NR: 13717

THEMA:

ARCHIV-NR: 13717

THEMA:

ARCHIV-NR: 13717

THEMA:

ARCHIV-NR: 13717

THEMA:

ARCHIV-NR: 13717

THEMA:

ARCHIV-NR: 13717

THEMA:

ARCHIV-NR: 13717

KARTEI_32.CRD

DENKMALLISTE DER STADT BOCHUM

KARTEIKARTE: A 305 Fortschreibung 6/12

Aktueller Lageplan:

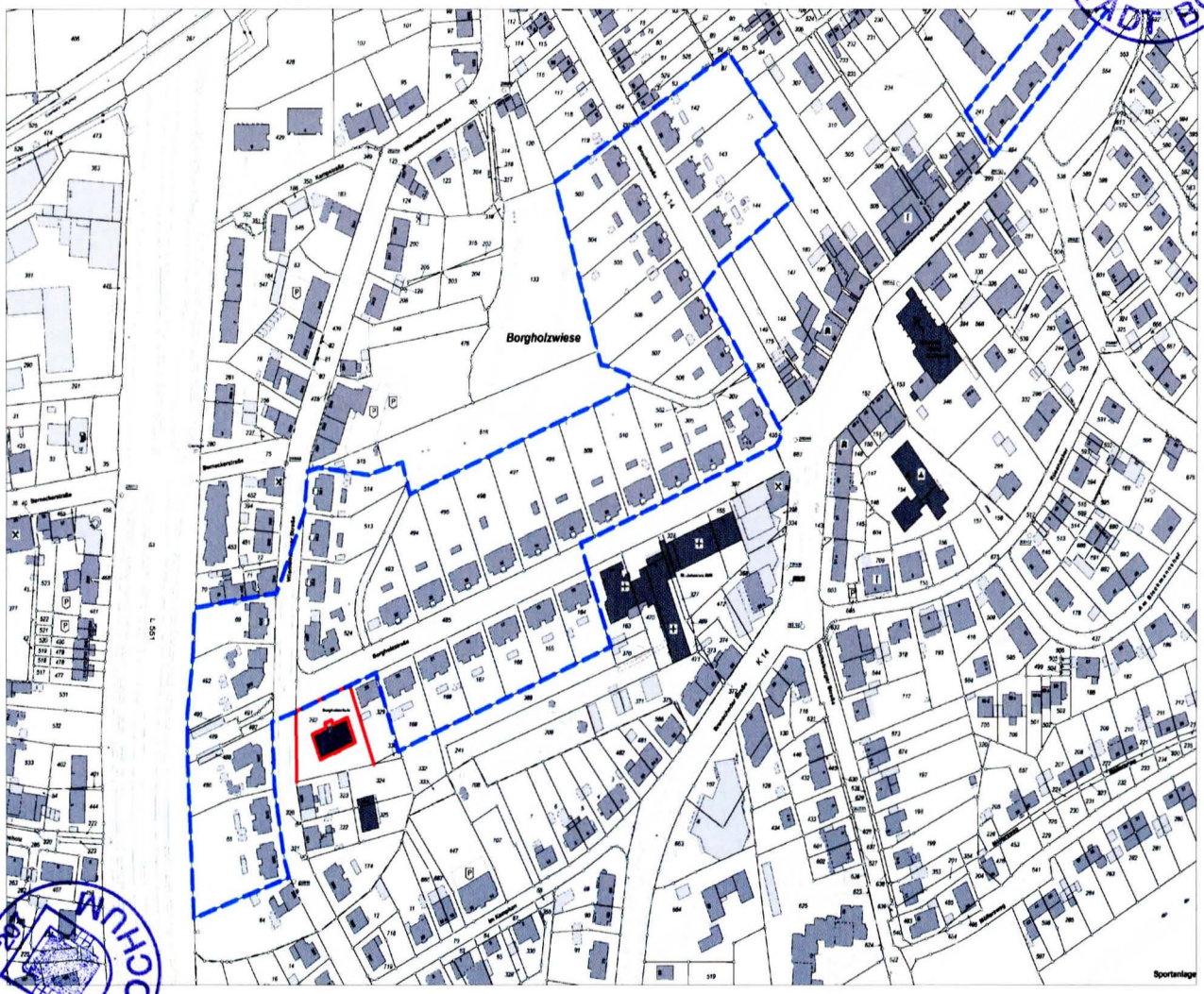

STADT BOCHUM 207